

Département de la Dordogne  
**DOSSIER D'INVENTAIRE**  
PETIT PATRIMOINE RURAL BÂTI DU PÉRIGORD

CONSEIL GÉNÉRAL  
Conseil d'Architecture d'Urbanisme  
et d'Environnement de la Dordogne  
(C.A.U.E. 24).

LA PIERRE ANGULAIRE  
Génération mouvement  
Fédération de la Dordogne  
(Association loi de 1901)



**Arrondissement :** Périgueux  
**Canton :** Saint-Pierre-de-Chignac  
**Commune :** Bassillac  
**Lieu-dit :** Meycourbie  
**Édifice :** Puits  
**DOSSIER n°**

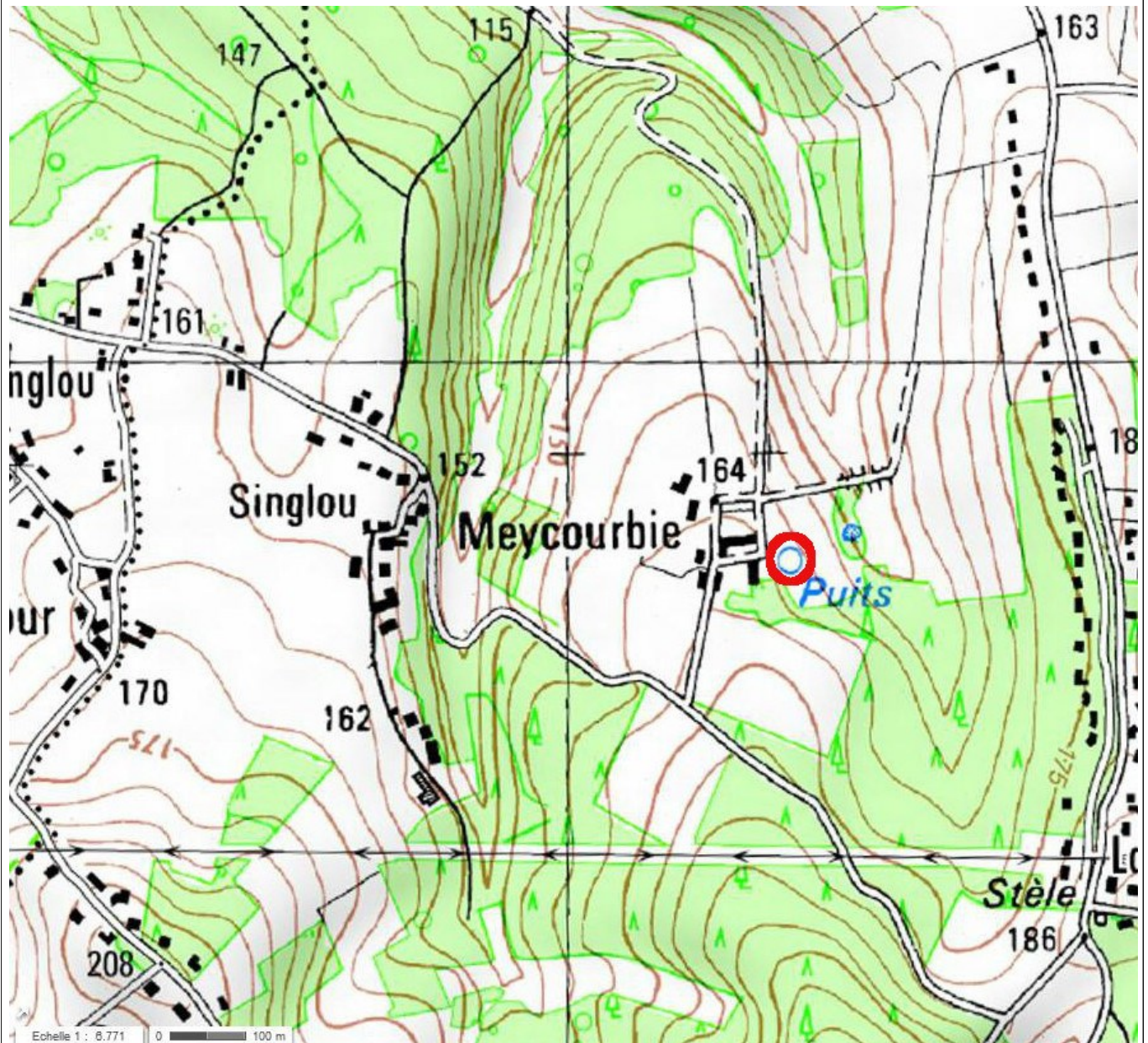
## LOCALISATION GÉOGRAPHIQUE

Carte IGN - extrait du site Géo Portail

**Longitude** (référée au méridien international) : 00°48'36,8''

**Latitude Nord** : 45°10'39,3''

**Altitude** : 160m



## LOCALISATION CADASTRALE

Cadastre extrait de [www.cadastre.gouv.fr](http://www.cadastre.gouv.fr), mis à jour en CDIF le 10/12/2013, sur le site le 3/01/2014

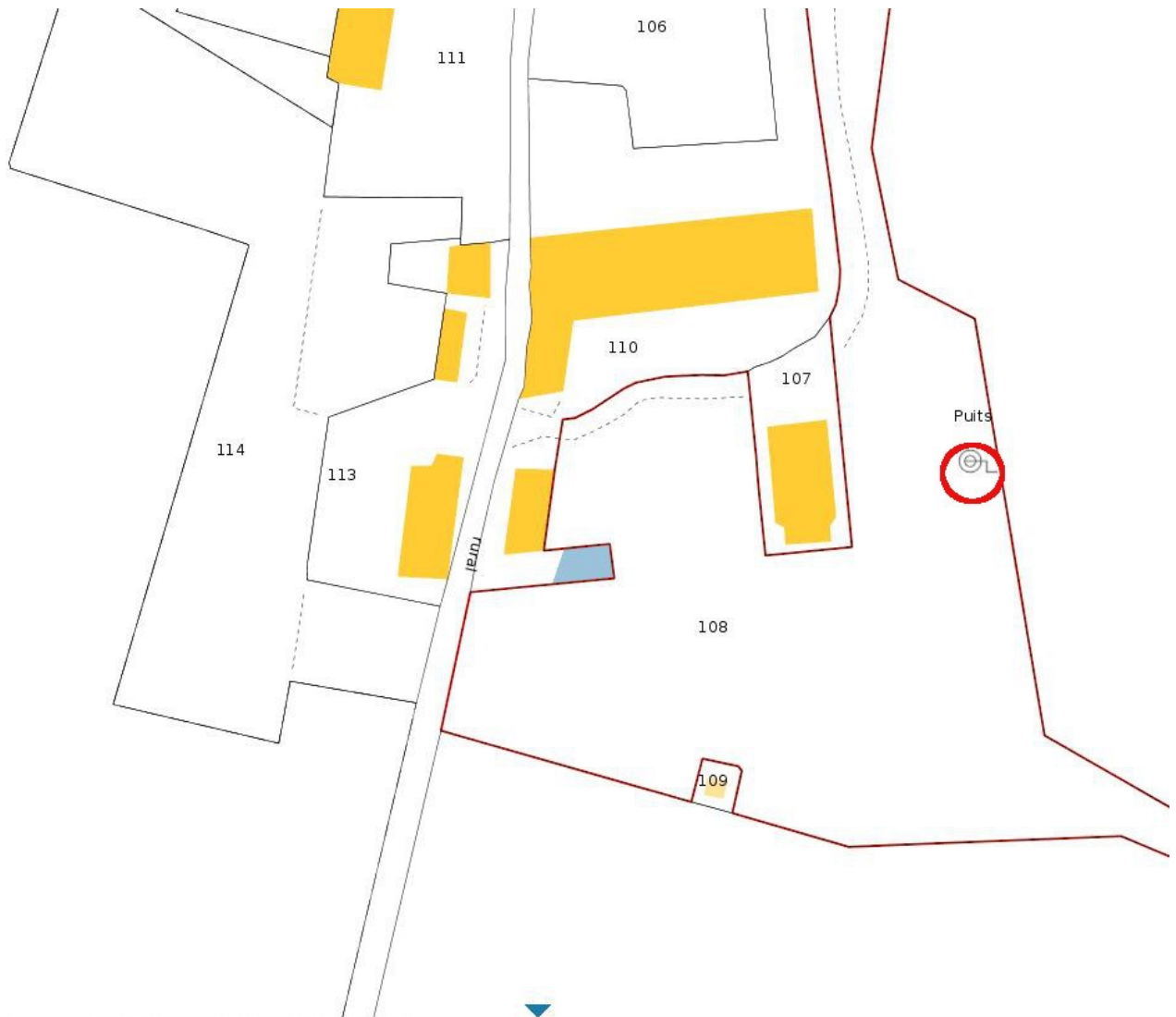
Échelle d'origine : 1/2500

Section : E dite de Meycourbie

Feuille n° 1

Parcelle 108 - Superficie : 8630 m<sup>2</sup> Nature : jardin

Propriétaire : Daniel Bonnet



es en projection : RGF93CC45 X=1527725.60 ; Y=4222131.03  
es géographiques : WGS84 (GPS) DMS (45° 10' 41" N - 0° 48' 28" E) - Latitude = 45.178183 N - Longitude = 0.807827 E

## LOCALISATION CADASTRALE ANCIENNE

Cadastre en date de : 1824

Échelle d'origine : 1/2500

Section : E dite de Meycourbie

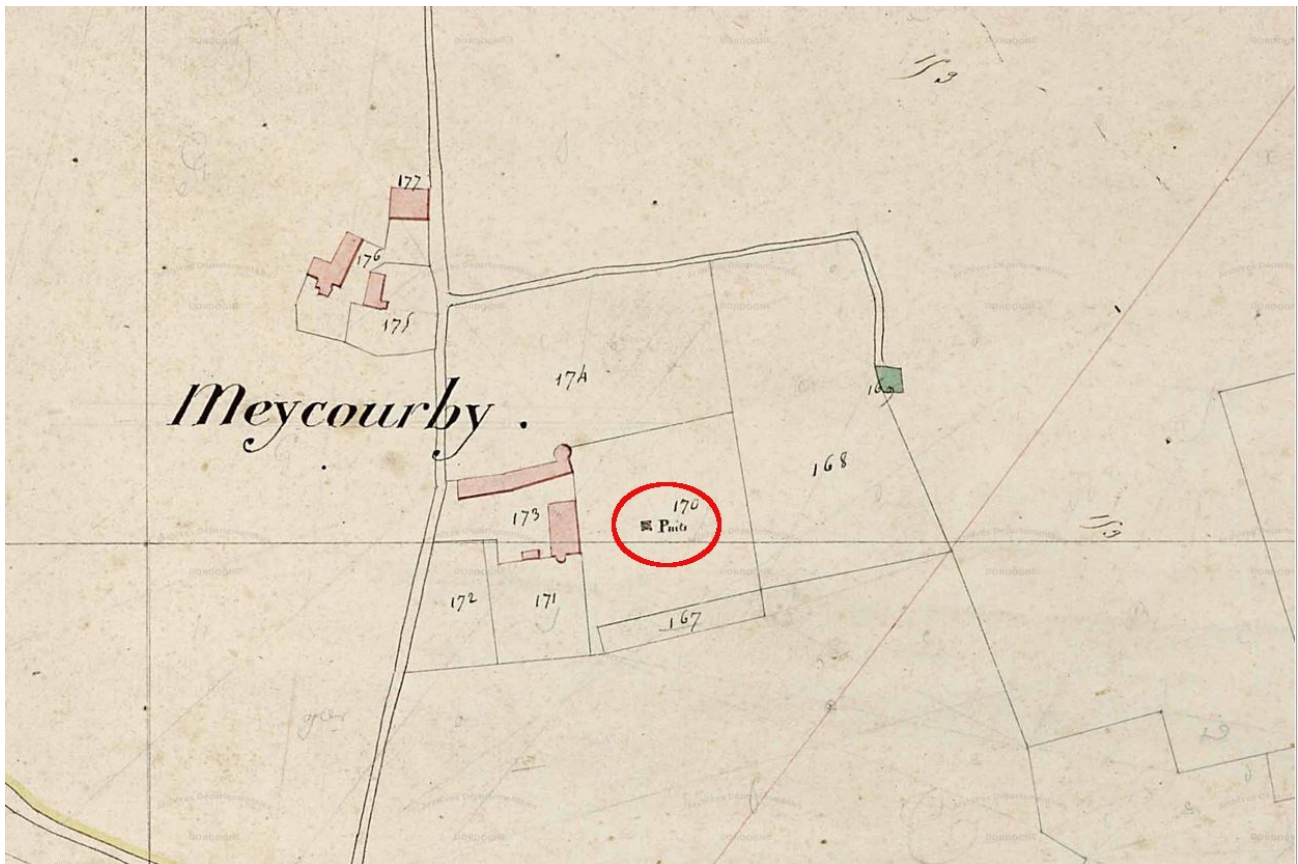
Feuille n°1

Parcelle n° 170

Superficie : 49 ares

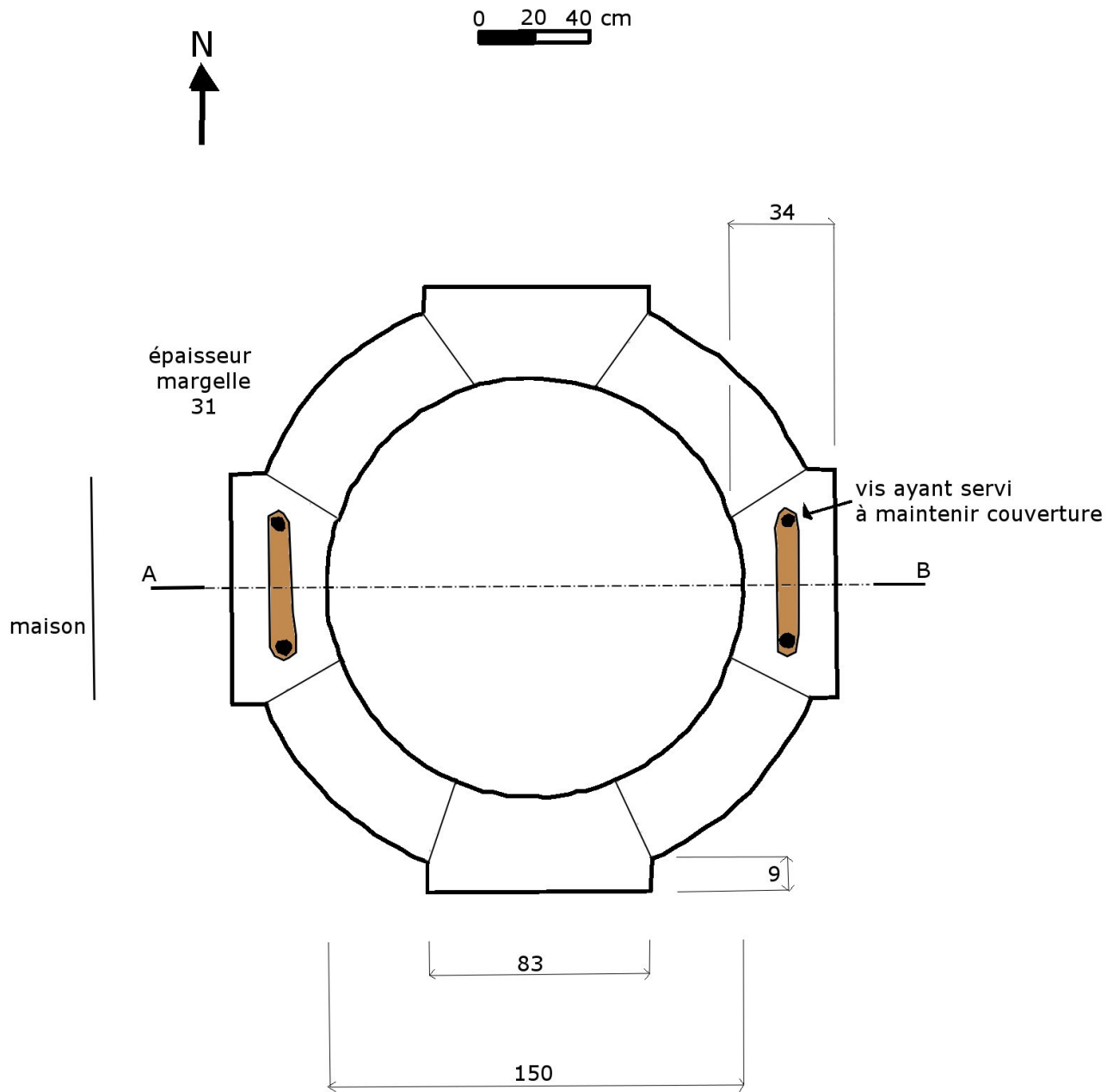
Nature : pré

Propriétaires : 1824 : Jean-Baptiste Chabrier de la Joubertie, maire, à Meycourbie  
1840 : Pierre Laronde aîné, négociant à Périgueux  
1844 : Pierre Beauvieu à Périgueux  
1855 : Guillaume Chanard de Lachaume à Périgueux  
1890 : Gaston François Bonnet, président de chambre à la Cour d'appel de Riom (63),  
depuis est resté entre les mains de la famille Bonnet



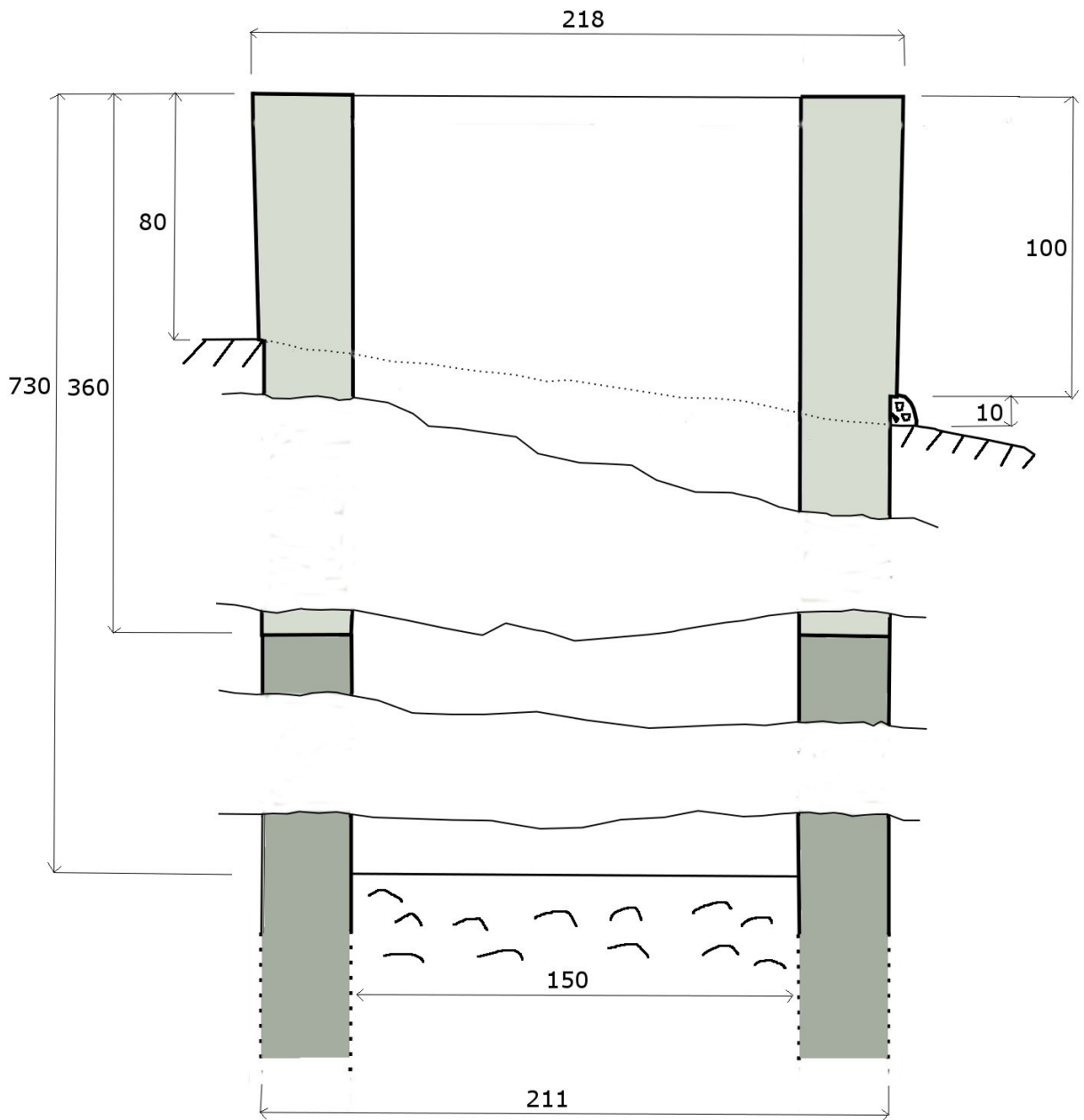
DESCRIPTIF GRAPHIQUE

Vue de dessus



### Coupe AB

0 20 40 cm



## DESCRIPTIF ECRIT

Le puits se trouve à proximité du « pavillon de chasse », maison d'habitation (secondaire) de la famille Bonnet. Il est situé sous de gros thuyas (variété *thuya occidentalis*) qui le dissimulent et en haut d'une pente : la partie extérieure, décorative, du puits a été soutenue côté pente par un ensemble de moellons tout venant appareillés.

C'est un très beau puits circulaire, décoré sobrement de 4 pierres plates surélevées par rapport à la paroi du puits, sur toute sa hauteur (80 cm à l'arrière, côté maison, et 100 cm côté pente). Les bords de ces pierres en relief se terminent en haut par un cavet droit entre deux listels et en bas par une scotie renversée entre une baguette et un canal. Ces moulures se poursuivent sur la paroi du puits située entre les pierres.

A l'intérieur, le puits est bâti sur 3,60 m de profondeur, puis creusé dans le rocher. Le niveau de l'eau a été mesuré à 7,30 m du haut du puits. Selon le propriétaire, le puits serait profond de 35 m. L'été, il y resterait toujours 2 à 3 m d'eau.

Sur le dessus de la margelle subsistent de chaque côté deux grosses vis tenant encore un morceau de bois vermoulu : les restes de la structure en bois qui recouvrait le puits et a été démolie par la tempête de 1994. Le décor en était semblable à celui de la maison. (voir portefeuille documentaire)

# DESCRIPTIF PHOTOGRAPHIQUE





## HISTORIQUE ET SOURCES DOCUMENTAIRES

La propriété de Meycourbie (plusieurs orthographes au fil du temps : Mescourbi, Mecourby, Meycourby ...) a de temps immémorial appartenu à la famille D'Alesme de Meycourby : des nobles bourgeois de Périgueux dont Meycourby était une résidence secondaire. Plusieurs d'Alesme ont été maires de Périgueux. Pendant la guerre des Croquants (1636-1642) la maison de Mescourbi appartenant à Martial d'Alesme, lieutenant-criminel de la sénéchaussée de Périgueux, fut brûlée par les croquants de Grellety.

Le dernier de la lignée, François, né vers 1780, épousa Catherine Arvieux de Clermont en 1810. Il décéda, à l'âge de 31 ans, l'année suivante deux mois après la naissance de leur fils Jean-Baptiste. Celui-ci décéda également le 4 février 1812.

Le 8 décembre 1813, la veuve se remaria avec Jean-Baptiste Chabrier de la Joubertie. C'est ce dernier qui est indiqué comme propriétaire lors de l'établissement du cadastre napoléonien en 1824 . Le couple ne semble pas avoir eu d'enfants.

Le domaine est ensuite vendu à plusieurs reprises : en 1840 à Pierre Laronde aîné, négociant à Périgueux ; en 1844 à Bernard Beauvieu à Périgueux ; en 1855 à Guillaume Chanard de Lachaume à Périgueux ; et enfin en 1889 à Gaston Bonnet, président de chambre à la Cour d'appel de Riom (63).

Depuis cette date, il est resté entre les mains de la famille Bonnet. Le ministre Georges Bonnet (grand-oncle du propriétaire actuel) y naquit le 23 juillet 1889.

La maison brûlée en 1636-1642 fut certainement reconstruite puisque Jean-Baptiste d'Alesme y naît, que son père, François, y décède et que sa mère y est domiciliée lors de son remariage.

Selon le propriétaire, la maison a été rénovée au début du XIX<sup>e</sup> siècle en style caucasien, peut-être par les Chanard de Lachaume. Mais le puits et le pigeonnier seraient plus anciens, du XVIII<sup>e</sup>, voire même du XVII<sup>e</sup> siècle. Nous n'avons trouvé pour le moment aucune information à ce sujet.

### Sources orales :

- M. Daniel Bonnet, propriétaire

### Sources écrites :

- BSHAP n° 58, 1931, page 206
- Sites Généanet et Wikipédia

**DEVENIR DE L'ÉDIFICE****OBSERVATIONS ET SUGGESTIONS DU RÉDACTEUR**

Puits en très bon état, simplement à dégager de la végétation. Si la structure en bois pouvait être réinstallée, ce serait parfait.

**RENSEIGNEMENTS ADMINISTRATIFS****Noms et prénoms des rédacteurs**

Catherine Schunck (antenne de Périgueux), avec l'aide de François Schunck

**Dossier achevé le :** 1er juin 2014

**Date de dépôt au C.A.U.E.**

## PORTEFEUILLE DOCUMENTAIRE



Le pavillon de chasse



Photo de 1990



Tableau de 1860

Ce qui reste de la structure recouvrant le puits

